

SKAUTSKÁ ALEJ

Projekt na výsadku zeleně podél polní komunikace.

- Jako skautský oddíl Rebelové Paseka, bychom Vám rádi představili náš projekt na vybudování aleje (stromořadí) podél polní komunikace, kterou vlastní obec Paseka.
- Tato jednořadá liniová výsadba by měla postupně propojit zelení rybník a fotbalové hřiště. (jen z jedné strany pěšiny)
- Máme zájem o vytvoření druhově pestrého krajinného prvku. Stromky a keře budeme pořizovat z vlastních výpěstků či darů.
- Do výsadby a následné péče bychom rádi zapojili i veřejnost a další spolky v obci.



Mapa lokality



[Hledání](#) [Plánování](#) [Moje mapy](#) [VE](#)

[🚗](#) [🚌](#) [🚲](#) [🚶](#) [🏊](#) [🚤](#) [×](#)

[Turisticá](#)

🚶 13 min – 766 m

[📍](#) **Start**
49.7911575N, 17.2132614E
49.7911575N, 17.2132614E

[+](#)

[📍](#) **Cíl**
49.7936231N, 17.2231964E
49.7936231N, 17.2231964E

[+](#)

[↕](#) Změnit směr

13 min
766 m

[★ Uložit](#) [📄 Sdílet](#) [⬇ Exportovat](#)

[🌤 Počasí na trase](#) ☐ Vypnuto

[🏔 Výškový profil](#)

[☰ Itinerář](#)

[Nápověda](#) [Legenda](#) [Mobil](#) [Reklama](#) [🇨🇪 Čeština](#)

548588; 1098739



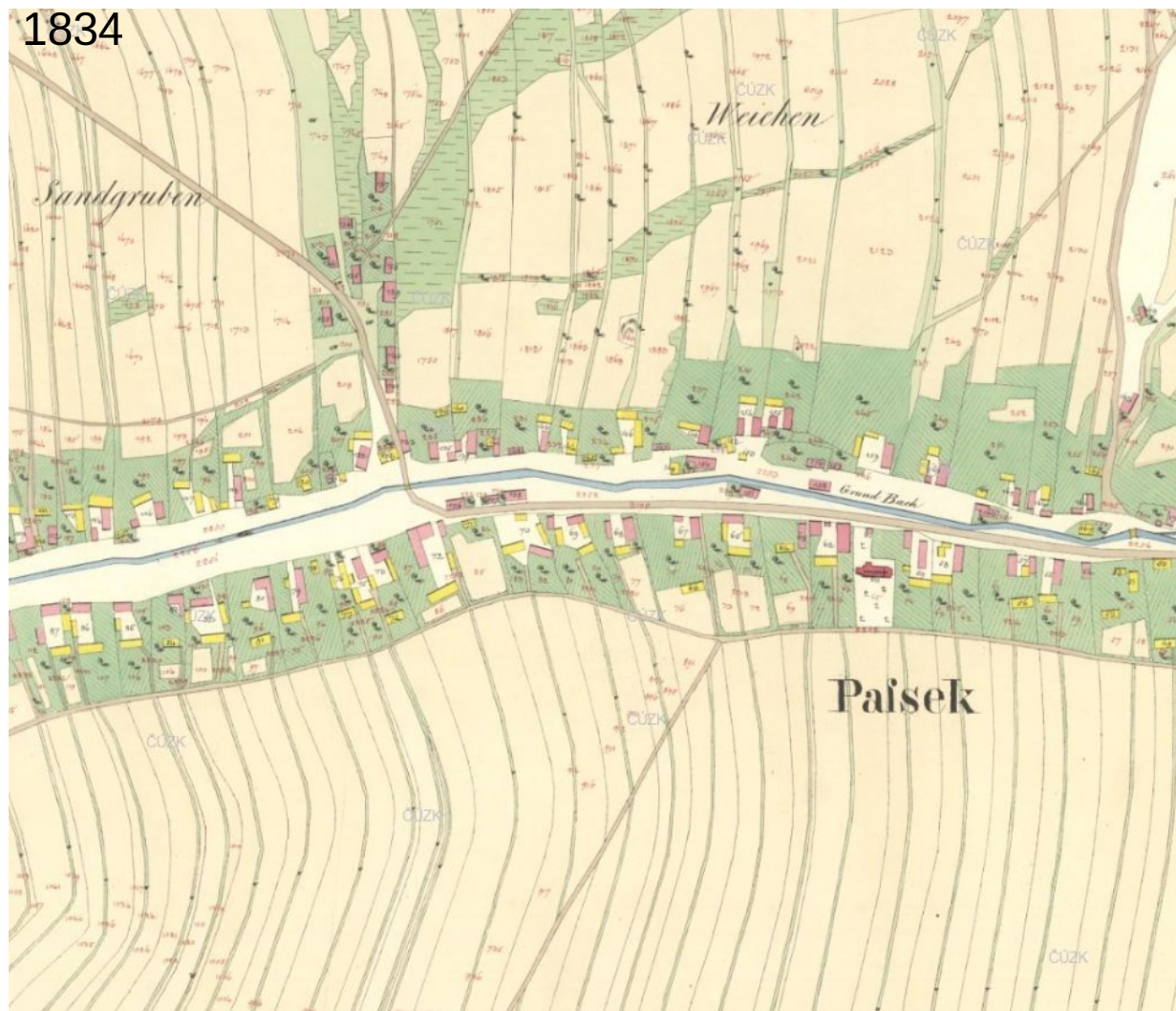
548588; 1099626

546668; 1099626

Historické mapy

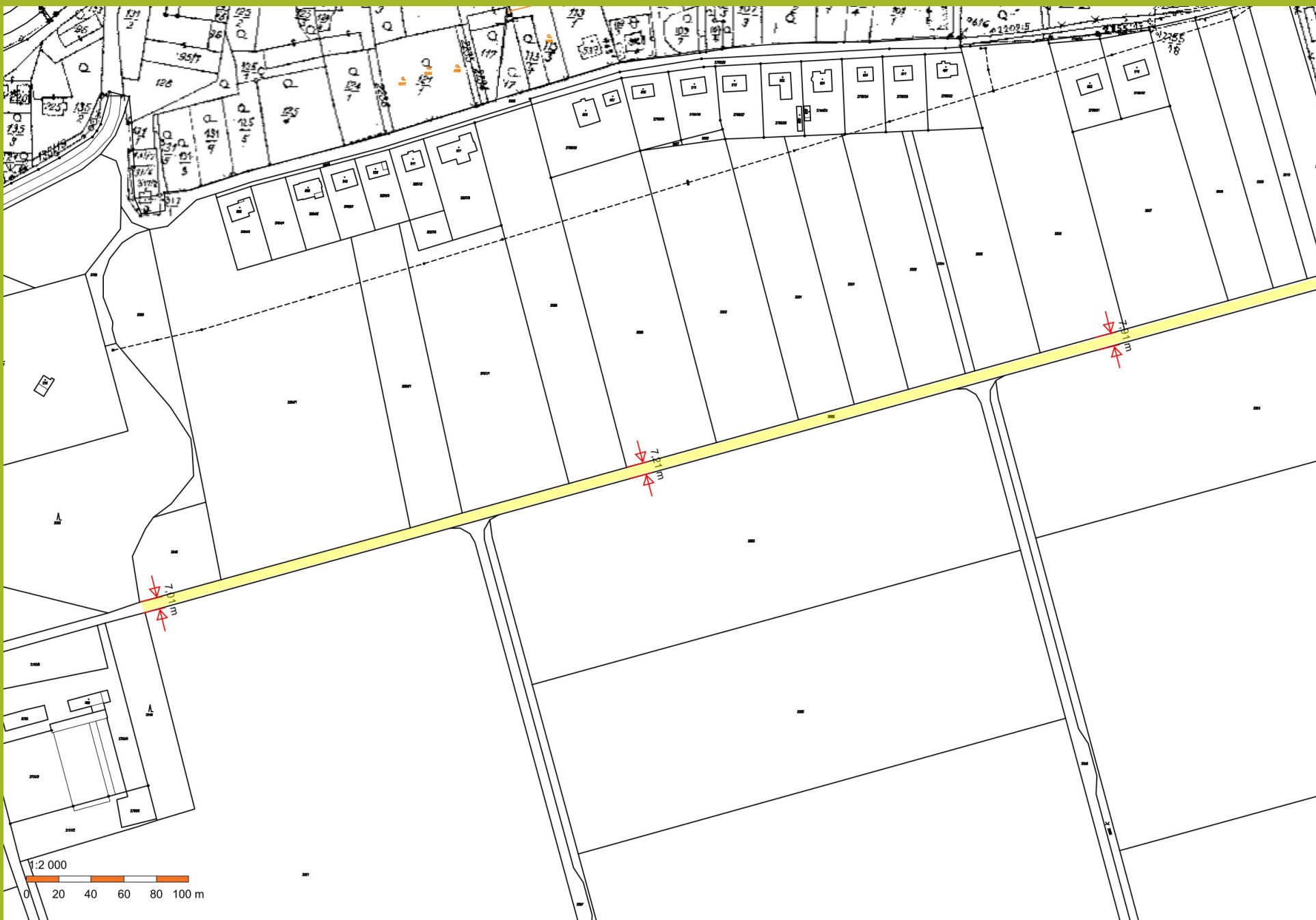
Císařské povinné otisky stabilního katastru

1834



Státní mapa 1951





- Katastrální mapa parcely 3352 –ostatní komunikace
- Vlastnické právo Obec Paseka
- Výměra 7102 m²
- Druh pozemku ostatní plocha
- Z měření katastrální mapy vyplývá, že tato parcela by měla být široká 7-8m. Pro účely komunikace je využívána plocha podstatně užší, viz současné situace.

Skutečná šířka této komunikace je 3,5-4 m.
Rádi bychom tedy tuto polní pěšinu rozšířili o zelený pás.



Kategorizace polních cest

- **ČSN 73 6109** dělí polní cesty do třech hlavních kategorií. Návrhové parametry se uvádějí písmenem P a údajem o návrhové šířce a za lomítkem návrhové rychlosti (například P7,0/50 nebo P3,0/30).
- hlavní polní cesty: návrhová šířka 7 až 4 metry, návrhová rychlost 50 až 30 km/h, jedno- i dvoupruhové, pro svoz z oblasti 50 až 500 ha
- vedlejší polní cesty: návrhová šířka 4,5 až 3,5 metrů, návrhová rychlost 30 km/h, jednopruhové, pro svoz z oblasti 50 až 200 ha
- **doplňkové polní cesty: návrhová šířka 3,5 až 3 metry, návrhová rychlost 30 km/h, jednopruhové, nezpevněné**

Veřejný registr půdy-LPIS



Vyhledávání

DPB EVP PB Obec KÚ Okres Čtverec Parcela LV Provozovna

Čtverec:

Zkrácený kód:

Stav:

Vyhledat

Nalezené DPB

Čtverec	Zkrácený kód	Stav	Úč.od	Úč.do
---------	--------------	------	-------	-------

Strana 0 z 0 Žádné záznamy nebyly nalezeny

7901/6 7903/7

DPB: 7903/7 (540-1090) 16.11.2021

Základní Podrobné Historie Věchy v okolí Nová eroze NS EVP St

Stav: **Účinný**

Řízení: **20/MA4/11347/583260, Ma4Fond**

Účinnost od (§3g): **09.02.2021**

Účinnost od: **09.02.2021**

Účinnost do:

Uživatel: **Paseka, zemědělská a.s. (11347)**

Výměra (ha): **12,96**

Způsobilá plocha (ha): **12,96**

Kultura: **standardní orná půda (R)**

Režim EZ/PO: **Konvenční hospodaření**

Půdní blok: **7903-2 (540-1090)**

Územní příslušnost: **Olomouc (OL)**

Veřejný registr půdy-LPIS



Vyhledávání

DPB EVP PB Obec KÚ Okres Čtverec Parcela LV Provozovna

Obec:

Vyhledat

Nalezené obce

Název	Okres
Horní Paseka	Havlíčkův Brod
Paseka	Olomouc

Strana 1 z 1

Ř:20... 7903/7 7901/6

DPB: 7901/6 (540-1090) 12.10.2021

Základní Podrobně Historie Včely v okolí Nová eroze NS EVP St

Stav: Účinný

Řízení: 20/MA4/11347/583260, Ma4Fond

Účinnost od (§3g): 12.01.2021

Účinnost od: 12.01.2021

Účinnost do:

Uživatel: Paseka, zemědělská a.s. (11347)

Výměra (ha): 67,94

Způsobilá plocha (ha): 67,94

Kultura: standardní orná půda (R)

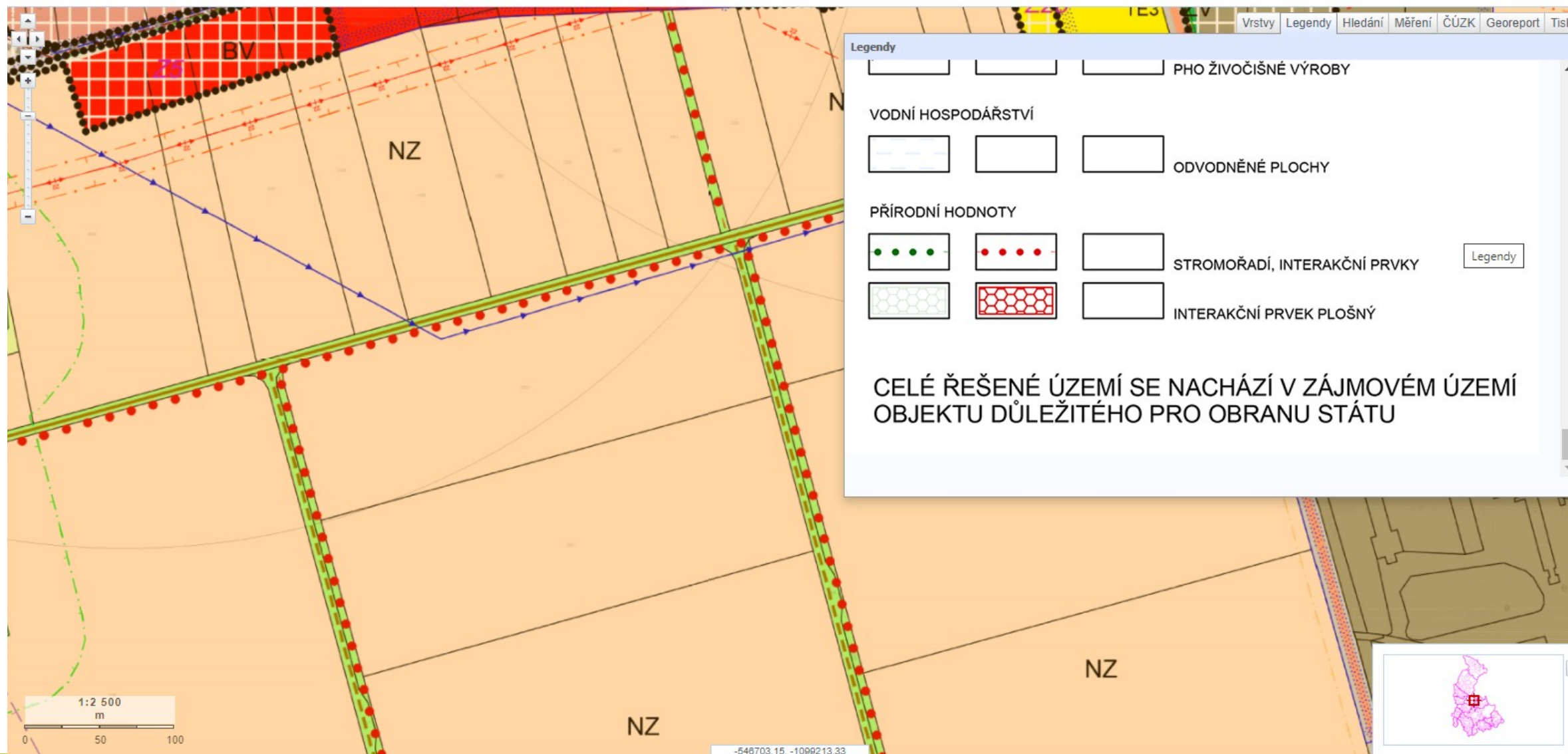
Režim EZ/PO: Konvenční hospodaření

Půdní blok: 7901-0 (540-1090)

Územní příslušnost: Olomouc (OL)







Územní plán obec Paseka

NSp -PLOCHY SMÍŠENÉ NEZASTAVĚNÉHO ÚZEMÍ – PŘÍRODNÍ

HLAVNÍ VYUŽITÍ:

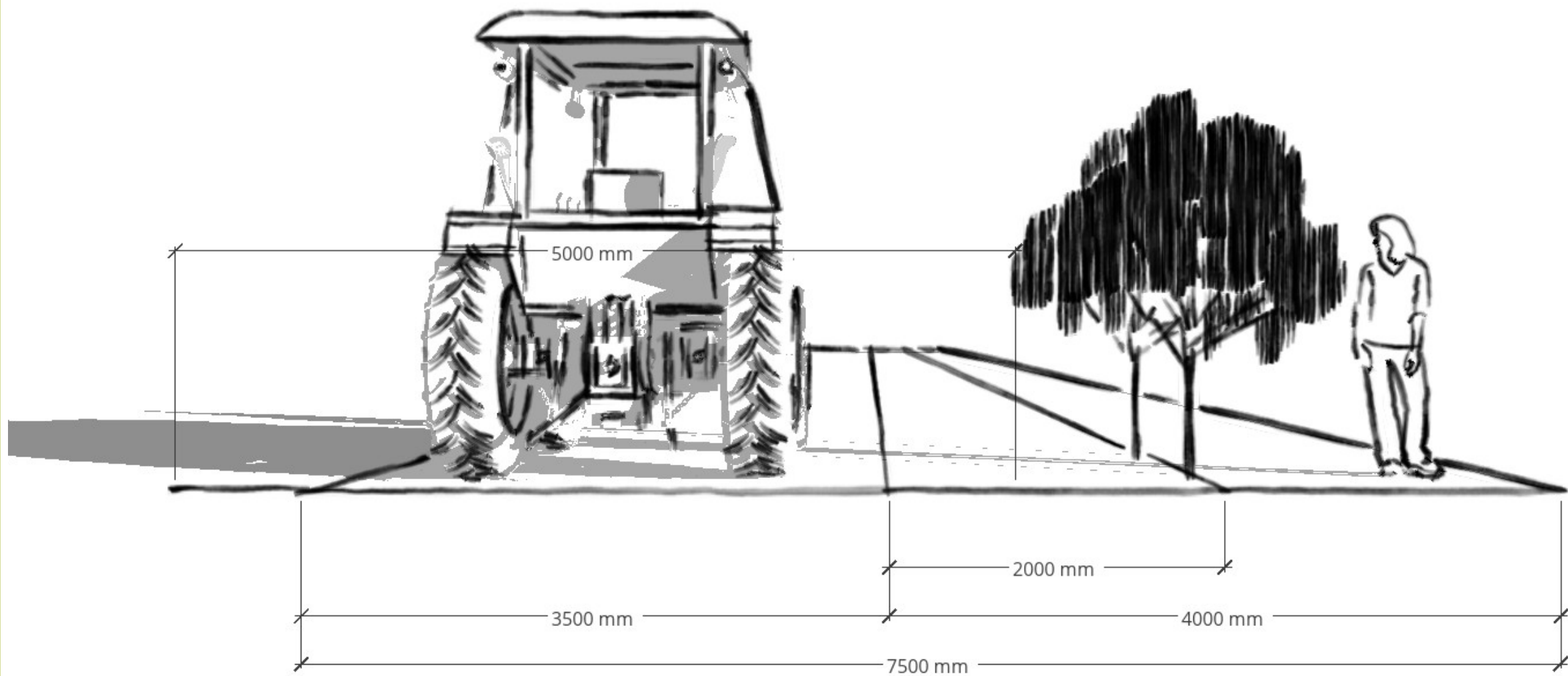
Plochy smíšené nezastavěného území - přírodní zahrnují především pozemky přirozených a přírodě blízkých ekosystémů, případně pozemky vodních ploch a koryt vodních toků, bez rozlišení převažujícího způsobu využití, dále i pozemky určené k plnění funkcí lesa a pozemky zemědělského půdního fondu. Jako NSp jsou vymezeny biokoridory ÚSES.

Přípustné využití:

- krajinná zeleň (dřevinné porosty, solitery, travní porosty, květnaté louky, skály, mokřady apod.)
- rozptýlená zeleň, meze, remízky, terasy
- lesní plochy, vodní plochy (do 2000m²) a toky

ATD

Návrh s ovocnými stromy



S výsadbou a následnou péčí o lesní porosty máme dlouholeté zkušenosti. Pravidelně zapojujeme do práce členy oddílu a další dobrovolníky.

Předpokládáme rozdělení projektu na menší postupné etapy.

Ochrana námi zasazených stromků

2013



Osazování skládky (naproti Arboretu) 2016




Přínosy projektu

- ochranné - půdoochranné, vodoochranné
- mikroklimatické – zadržování vody v krajině
- biologické/ekologické - poskytnutí úkrytu a potravy pro faunu, vytvoření biologických koridorů, zajištění genofondu původních dřevin,
- rekreační – prostředí příznivě působící na člověka klidem, mikroklimatem, vzhledem apod.
- krajinotvorné (estetické) - zeleň jako prvek kompozice krajinného obrazu
- organizační a orientační - označení hranic a významných bodů v krajině
- prostředek stmelující komunitu – společné výsadby

Referenční příklad

- Nektarodárný biopás v Břeclavi se stromořadím-projekt Hnutí Brontosaurus –Ardea Břeclav

výchozí stav



nový stav



Výsadba stromů v Plinkoutě 2018

- Akce byla pořádána ke 100. výročí republiky. Každá rodina si mohla zasadit svůj strom.
- Stránky Dlouhé Loučky



Výsadba obec Charváty

- Parcela šířky 5m
- „Dnes vysazujeme 67 stromů. Druhově se vracíme zpět do původních alejí, které tady bývaly. Volíme zejména ovocné stromy, a to historické odrůdy. Hlavně hrušky, jabloně, třešně a na místech, kde je více prostoru, sadíme ořešáky,“ ukazoval v sobotu dopoledne místostarosta obce Charváty Jiří Uhlíř.



Zapojení veřejnosti :



STÁTNÍ FOND
ŽIVOTNÍHO PROSTŘEDÍ
ČESKÉ REPUBLIKY

sázíme
budoucnost



Víkendové výsadby

Sobota 6. 11. 2021 9:00 Habrová seč – Taliánky
Sobota 6. 11. 2021 13:00 Ladenská alej u Kančí obory
Neděle 7. 11. 2021 9:00 mezi Kostickou váhou a Hvězdou




Hnutí
Brontosaurus

Autoři projektu:

- Veronika Richterová – urbanismus
- Kateřina Jurníková – ekologie
- Lenka Richterová - praxe

